

ՊԵՏՈՒԹՅԱՆ ԿՈՂՄԻՑ ԴՐԱՄԱՇՆՈՐՀԻ ՁԵՎՈՎ ՏՐԱՄԱԴՐՎՈՂ ՖԻՆԱՆՍԱԿԱՆ  
ԱԶԱԿՑՈՒԹՅԱՆ ԳՈՒՄԱՐՆԵՐԻ ՕԳՏԱԳՈՐԾՄԱՆ ՄԱՍԻՆ

ք. Երևան

« 27 » « 01 » 2023 թ.

Հայաստանի Հանրապետության կրթության, գիտության, մշակույթի և սպորտի նախարարությունը (այսուհետ՝ պետական մարմին), ի դեմս գլխավոր քարտուղարի պարտականությունները կատարող Վ. Գասպարյանի, որը գործում է պետական մարմնի կանոնադրության հիման վրա, մի կողմից, և «Պատմամշակութային ժառանգության գիտահետազոտական կենտրոն» պետական ոչ առևտրային կազմակերպությունը (այսուհետ՝ կազմակերպություն), ի դեմս կազմակերպության տնօրեն Խ. Հարությունյանի, որը գործում է կազմակերպության կանոնադրության հիման վրա, մյուս կողմից (այսուհետ միասին՝ կողմեր), հիմք ընդունելով Հայաստանի Հանրապետության կառավարության 2022 թվականի դեկտեմբերի 29-ի N 2111-Ն որոշումը (այսուհետ՝ որոշում)՝ որոշման «1075. Մշակութային ժառանգության ծրագիր» ծրագրի «11001. Պատմամշակութային ժառանգության գիտահետազոտական աշխատանքներ» միջոցառման (այսուհետ՝ ծրագիր) իրականացման նպատակով կնքեցին սույն պայմանագիրը (այսուհետ՝ պայմանագիր)՝ հետևյալի մասին.

## 1. ՊԱՅՄԱՆԱԳՐԻ ԱՌԱՐԿԱՆ

1.1. Սույն պայմանագրով պետական մարմինը պարտավորվում է ծրագրի իրականացման նպատակով կազմակերպությանը հատկացնել սույն պայմանագրով սահմանված վճարը, իսկ կազմակերպությունը պարտավորվում է սույն պայմանագրով սահմանված վճարի դիմաց սույն պայմանագրով սահմանված կարգով ու ժամկետում կատարել սույն պայմանագրի 2.4-րդ կետով և իր կանոնադրությամբ նախատեսված պատմամշակութային ժառանգության գիտահետազոտական աշխատանքներ և այլ գործառույթներ (այսուհետ՝ միջոցառումներ)՝ համաձայն սույն պայմանագրի անբաժանելի մաս կազմող՝

1.1.1. կանխատեսվող ֆինանսական և ոչ ֆինանսական ցուցանիշների՝ Հավելված N 1,

1.1.2. ֆինանսական պարտավորությունների կատարման ժամանակացույցի՝ Հավելված N 2,

1.1.3. առաջադրանքի՝ հավելված N 3:

## 2. ԿՈՂՄԵՐԻ ԻՐԱՎՈՒՆՔՆԵՐՆ ՈՒ ՊԱՐՏԱԿԱՆՈՒԹՅՈՒՆՆԵՐԸ

### 2.1. Պետական մարմինն իրավունք ունի՝

2.1.1. ցանկացած ժամանակ (այդ թվում՝ ՀՀ ֆինանսների նախարարության և պետական այլ մարմինների միջոցով) ստուգելու կազմակերպության կողմից իրականացվող միջոցառումների ընթացքը և որակը՝ առանց միջամտելու վերջինիս

գործունեությանը, ինչպես նաև օրենսդրությամբ սահմանված կարգով իրականացնել ներքին աուդիտ,

2.1.2. կազմակերպությունից պարբերաբար պահանջել ու ստանալ տեղեկատվություն սույն պայմանագրի կատարման ընթացքի մասին,

2.1.3. սույն պայմանագրով սահմանված պահանջներին չհամապատասխանելու դեպքում չընդունելու իրականացված միջոցառումները՝ իր հայեցողությամբ սահմանելով թերությունների անհատույց վերացման ողջամիտ ժամկետ, և կազմակերպությունից պահանջելու վճարել սույն պայմանագրի 6.4-րդ կետով նախատեսված տուգանքը, իսկ սույն պայմանագրով նախատեսված հաշվետվությունների ներկայացման համար սահմանված ժամկետները չպահպանելու դեպքում՝ սույն պայմանագրի 6.5-րդ կետով նախատեսված տույժերը,

2.1.4. առանց իրականացված միջոցառումների արդյունքների դիմաց գումար տրամադրելու՝ միակողմանի լուծելու սույն պայմանագիրը և պահանջելու հատուցել պատճառված վնասները, եթե՝

ա. առանց հիմնավոր պատճառի կազմակերպությունը ժամանակին չի սկսում միջացառման իրականացումը, կամ միջոցառման իրականացման ժամանակ ակնհայտ է դառնում, որ այն պատշաճ չի իրականացվելու,

բ. կազմակերպությունը երկու և ավելի անգամ խախտել է ծրագրով նախատեսված առանձին միջոցառումների իրականացման ժամկետները (սույն պայմանագրով կամ կանոնադրությամբ միջոցառումների իրականացման ժամկետներ նախատեսված լինելու դեպքում),

գ. իրականացված միջոցառումները չեն համապատասխանում ծրագրով սահմանված պահանջներին,

2.1.5. կազմակերպության կողմից սույն պայմանագրի պահանջները չկատարելու դեպքում դադարեցնելու ֆինանսավորումը՝ մինչև թերությունների վերացումը,

2.1.6. կազմակերպության կողմից սույն պայմանագրով նախատեսված միջոցառումների ֆինանսական ծախսեր ենթադրող ոչ ֆինանսական ցուցանիշների թերակատարման դեպքում պահանջելու հետ վերադարձնել համապատասխան չափով հաշվարկած գումարը, կամ նշված գումարի չափով պակասեցնելու հետագա տարիների ֆինանսավորումը, կամ հետագա տարիների պայմանագրերով պարտավորեցնել լրացնելու ոչ ֆինանսական ցուցանիշների թերակատարումը,

2.1.7. սույն պայմանագիրն օրենքով կամ սույն պայմանագրով նախատեսված հիմքերով լուծելու դեպքում պահանջելու իրեն հանձնել անավարտ միջոցառումների արդյունքները,

2.1.8. սույն պայմանագրի 2.4-րդ կետով նախատեսված պարտավորությունները վերանայել (փոփոխություն կատարել) նախորդ տարվա հաշվետվությունների արդյունքների հիման վրա:

## **2.2. Կազմակերպությունն իրավունք ունի՝**

2.2.1. պետական մարմնից պահանջելու ընդունել սույն պայմանագրի 1.1-ին կետում նշված և կազմակերպության կողմից պատշաճ ձևով ու կարգով կատարված միջոցառումները,

2.2.2. պետական մարմնից պահանջելու վերացնել կազմակերպության գործողություններից (անգործությունից) անկախ՝ պետական մարմնի մեղքով սույն պայմանագրի կատարման համար առաջացած խոչընդոտները կամ վերանայել սույն պայմանագրի պայմանները,

2.2.3. իրականացված միջոցառումներով արդյունքները պետական մարմնի կողմից ընդունվելու և պետական մարմնի կողմից գումարները չվճարվելու դեպքում միակողմանի լուծելու սույն պայմանագիրը և պահանջելու հատուցել իրեն պատճառված վնասները,

2.2.4. վաղաժամկետ լուծել սույն պայմանագիրը՝ սույն պայմանագրով կամ Հայաստանի Հանրապետության օրենսդրությամբ սահմանված կարգով և դեպքերում:

### **2.3. Պետական մարմինը պարտավոր է՝**

2.3.1. Հայաստանի Հանրապետության օրենսդրությամբ և (կամ) ծրագրով նախատեսված դեպքերում իր և կազմակերպության կանոնադրություններով սահմանված իրավասությունների շրջանակներում աջակցել կազմակերպությանը, այդ թվում՝ կազմակերպությանը ցուցաբերել մեթոդական և կազմակերպական օգնություն,

2.3.2. ընդունել սույն պայմանագրի պահանջներին համապատասխան կազմակերպության կողմից պատշաճ ձևով ու կարգով կատարված միջոցառումները և հաշվետվությունները,

2.3.3. կատարել ծրագրի (առանձին միջոցառումների) իրականացման մոնիթորինգ՝ անհրաժեշտության դեպքում համագործակցելով այլ պետական կառավարման մարմինների հետ,

2.3.4. իրականացված միջոցառումների մասին ներկայացված ֆինանսական և բովանդակային հաշվետվությունների վերաբերյալ համապատասխան որոշում ընդունել դրանք ստանալու օրվանից մինչև 20 աշխատանքային օրվա ընթացքում: Հաշվետվություններում թերություններ հայտնաբերվելու դեպքում դրանք վերադարձվում են լրամշակման՝ դրա համար սահմանելով խելամիտ ժամկետներ: Եթե իրականացված միջոցառումների ներկայացված հաշվետվությունները համապատասխանում են ծրագրի և սույն պայմանագրի պահանջներին, ապա դրանք ընդունվում են,

2.3.5. իրականացնել սույն պայմանագրով նախատեսված այլ աշխատանքներ:

### **2.4. Կազմակերպությունը պարտավոր է՝**

2.4.1. ապահովել կազմակերպության գործունեությունը կազմակերպության կանոնադրական նպատակներին և խնդիրներին համապատասխան,

2.4.2. սույն պայմանագրով նախատեսված ֆինանսական միջոցներն օգտագործել ծրագրով և (կամ) սույն պայմանագրով սահմանված նպատակներով ու չափաքանակներով՝ համաձայն սույն պայմանագրի 1.1-ին կետի,

2.4.3. կատարել պետական մարմնի կողմից բացահայտված թերությունների վերացման նպատակով տրված ցուցումները,

2.4.4. ժամանակին, պատշաճ ձևով ու կարգով կատարել սույն պայմանագրի 1.1-ին կետով նախատեսված միջոցառումները՝ ՀՀ օրենսդրության և իրավական այլ ակտերի համաձայն,

2.4.5. սահմանված կարգով ապահովել սույն պայմանագրի N 3 հավելվածի առաջադրանքի՝ հուշարձանների պահպանական գոտիների լրամշակումը, կազմումը,

նախագծումը և թողարկումը (A3) ֆորմատի, հուշարձանների հաշվառումը, վկայագրերի լրամշակումը և կազմումը,

2.4.6. ապահովել «Հուշարձան» տարեգրքի «ԺԹ» հատորի հրատարակումը,

2.4.7. ապահովել հուշարձանների տարածքներում պեղման և հետախուզման աշխատանքների իրականացումը՝ համաձայն պայմանագրի N 3 հավելվածի առաջադրանքի,

2.4.8. ապահովել հայկական պատմամշակութային ժառանգության գիտատեղեկատու շտեմարանի կազմումը, թվայնացումը,

2.4.9. կազմել վտանգված, հրատապ կազմման կարիք ունեցող պատմամշակութային հուշարձանների պահպանական գոտիների նախագծերը,

2.4.10. ապահովել 5 հուշարձանի կադաստրի կազմում՝ համաձայն N 3 հավելվածի առաջադրանքում նշված ցուցակի,

2.4.11. օրենքով սահմանված կարգով իրականացնել սույն պայմանագրի N 3 հավելվածի առաջադրանքի 7-րդ մասով նախատեսված պեղման և ամրակայման աշխատանքները,

2.4.12. սույն պայմանագրով նախատեսված միջոցառումների իրականացման դեպքում հրապարակել պետական մարմնի անունը, իսկ համաֆինանսավորման դեպքում պետական մարմնի պահանջով տրամադրել ամբողջական տեղեկատվություն՝ ծրագրին աջակցող կազմակերպությունների կամ մեկենասի ֆինանսավորման չափի և վերջինիս հետ ձեռք բերված այլ պայմանավորվածությունների մասին,

2.4.13. սույն պայմանագրով սահմանված պարտավորություններն իրականացնել պետական մարմնի կողմից հաստատված մեթոդական ցուցումների, հրահանգների և այլ իրավական ակտերի (փաստաթղթերի) պահանջներին համապատասխան,

2.4.14. ապահովել կազմակերպության հրապարակային հարթակների (պաշտոնական կայքէջ, Facebook, Instagram և այլն) գործարկումը կանոնադրական նպատակներին և խնդիրներին համապատասխան,

2.4.15. իրականացնել անհրաժեշտ գովազդատեղեկատվական միջոցառումներ մշակութային արդյունքը հանրության լայն շրջանակներին հասանելի դարձնելու նպատակով: Եռամսյակային հաշվետվությամբ պետական մարմնին ներկայացնել հրապարակային հարթակների (պաշտոնական կայքէջ, Facebook, Instagram, Youtube և այլն) հետևորդների քանակը, ինչպես նաև յուրաքանչյուր միջոցառման գովազդային նյութերի շահառուների ցուցանիշները (like, share),

2.4.16. պետական մարմնին անհապաղ հայտնել սույն պայմանագրի կատարման համար առաջացած խոչընդոտների մասին և միաժամանակ ձեռնարկել իր կողմից հնարավոր բոլոր միջոցները՝ այդ խոչընդոտներն անհապաղ վերացնելու համար,

2.4.17. սույն պայմանագրի գործողության ընթացքում ապահովել միջոցառումների իրականացմանը վերաբերող փաստաթղթերին ծանոթանալու պետական մարմնի հնարավորությունը՝ վերջինիս կողմից գրավոր պահանջ ստանալու օրվանից 5 աշխատանքային օրվա ընթացքում,

2.4.18. իրականացնել ծրագրի շրջանակներում պետական մարմնի կողմից տրամադրված գումարների հաշվապահական հաշվառման վարում՝ Հայաստանի Հանրապետության օրենսդրությամբ սահմանված կարգով,

2.4.19. պետական մարմնի պահանջով նրան հաղորդել տեղեկատվություն միջոցառումների կատարման ընթացքի մասին, ինչպես նաև ներկայացնել սույն

պայմանագրի կատարմանը վերաբերող ֆինանսական և բովանդակային հաշվետվությունները: Կազմակերպությունը պատասխանատվություն է կրում հաշվետվությամբ ներկայացված տվյալների հավաստիության համար: Բովանդակային հաշվետվության հետ ներկայացնել իրականացված միջոցառումների մասին համապատասխան նյութեր (լուսանկարներ, լուսանկար կամ այլ գրաֆիկական պատկեր կամ ազդագրեր), հրավիրատուներ, մամուլի հրապարակումներ և այլ տեղեկատվական նյութեր՝ էլեկտրոնային կրիչներով,

2.4.20. պետական մարմինն ներկայացնել եռամսյակային ու տարեկան հաշվետվություններ՝ համաձայն ՀՀ ֆինանսների նախարարի 2013 թվականի փետրվարի 4-ի N 104-Ն և 2019 թվականի մարտի 13-ի N 254-Ն հրամանների, ինչպես նաև ՀՀ օրենսդրությամբ և իրավական այլ ակտերով նախատեսված ձևով ու կարգով,

2.4.21. պետական մարմնի կողմից առանձին միջոցառումների իրականացման մասին հաշվետվությունները չընդունվելու դեպքում անվճար՝ պետական մարմնի կողմից սահմանված ողջամիտ ժամկետում վերացնել արձանագրված անհամապատասխանությունները,

2.4.22. միջոցառումների իրականացման համար անհրաժեշտ ապրանքները, աշխատանքները և ծառայությունները ձեռք բերել «Գնումների մասին» Հայաստանի Հանրապետության օրենքով սահմանված կարգով,

2.4.23. ավարտված միջոցառումների փաստացի կատարված ծախսերի հաշվետվությունը ներկայացնել պետական մարմին, նկատի ունենալով, որ փաստացի ծախսերը հիմնավորող հաշվապահական և այլ փաստաթղթերը գտնվում են Կազմակերպությունում և վերջինս պատասխանատվություն է կրում դրանց իսկության համար,

2.4.24. սույն պայմանագիրն ուժի մեջ մտնելուց հետո պետական մարմնի հաստատմանը ներկայացնել կազմակերպության ֆինանսատնտեսական գործունեության նախահաշիվը՝ համապատասխան հիմնավորումներով: Նախահաշվի յուրաքանչյուր ծախսային ուղղության մեջ կատարվող փոփոխությունը նախապես, մինչև փաստացի ծախսերի կատարումը, համաձայնեցնել պետական մարմնի հետ: Նախահաշվում փոփոխությունների ներկայացման առաջարկի վերջնաժամկետն է 2023 թվականի դեկտեմբերի 15-ը,

2.4.25. չծախսված գումարի վերջնական, տարեվերջյան մնացորդը (տնտեսումները, խնայողությունները) վերադարձնել Հայաստանի Հանրապետության պետական բյուջե ոչ ուշ, քան 2023 թվականի դեկտեմբերի 22-ը:

### 3. ՊԱՅՄԱՆԱԳՐԻ ԳԻՆԸ ԵՎ ՎՃԱՐՈՒՄՆԵՐԻ ԿԱՐԳԸ

3.1. Սույն պայմանագրի 1.1-ին կետում նշված միջոցառումների իրականացման համար պետական մարմինը կազմակերպությանն է վճարում **98 026.8** (իննսունութ միլիոն քսանվեց հազար ութ հարյուր) հազար դրամ՝ (ներառյալ հարկերը, տուրքերը և պարտադիր այլ վճարները)՝ համաձայն Հավելված N 1-ի: Այդ գումարի չափը կարող է փոփոխվել սույն պայմանագրով, ինչպես նաև Հայաստանի Հանրապետության օրենսդրությամբ սահմանված հիմքերով ու կարգով:

3.2. Սույն պայմանագրի 3.1-ին կետում նշված գումարը պետական մարմինը կազմակերպությանն է վճարում սույն պայմանագրի Հավելված N 2-ով սահմանված ժամկետներում, կազմակերպության՝ սույն պայմանագրում նշված գանձապետական հաշվեհամարին փոխանցումներ կատարելու եղանակով:

3.3. Կազմակերպության կողմից միջոցառումների կատարման՝ սույն պայմանագրով սահմանված ցուցանիշներն ու պայմանները խախտելու դեպքում պետական մարմինն իրավունք ունի վերանայել սույն պայմանագրի 3.1-ին կետում նշված գումարի չափը և դրա վճարման ժամանակացույցը:

3.4. Համաձայն «ՀՀ 2023 թվականի պետական բյուջեի մասին» ՀՀ օրենքի 7-րդ հոդվածի 23-րդ կետի՝ հաշվարկված ԱԱՀ-ի գծով լրացուցիչ հատկացումները չեն կարող ուղղվել այլ նպատակների և չօգտագործված գումարները 2023 թվականի ընթացքում ենթակա են վերադարձման ՀՀ պետական բյուջե:

#### **4. ՊԱՅՄԱՆԱԳՐԻ ԺԱՄԿԵՏԸ**

4.1. Սույն պայմանագիրն ուժի մեջ է մտնում կողմերի ստորագրման պահից, տարածվում է 2023 թվականի հունվարի 1-ից ծագած իրավահարաբերությունների վրա և գործում է մինչև կողմերի ստանձնած պարտավորությունների ամբողջ ծավալով կատարումը:

#### **5. ԱՇԽԱՏԱՆՔՆԵՐԻ ԸՆԴՈՒՆՄԱՆ ԿԱՐԳԸ**

5.1. Սույն պայմանագրի 1-ին կետում նշված և կատարված միջոցառումների մասով կազմակերպությունը, ոչ ուշ, քան յուրաքանչյուր եռամսյակին հաջորդող ամսվա 10-ը, պետական մարմինն է ներկայացնում ոչ ֆինանսական ցուցանիշների կատարման վերաբերյալ հաշվետվություն՝ համաձայն Հավելված N 4-ի:

#### **6. ԿՈՂՄԵՐԻ ՊԱՏԱՍԽԱՆԱՏՎՈՒԹՅՈՒՆԸ**

6.1. Սույն պայմանագրով նախատեսված պարտավորությունները կողմերը պարտավոր են կատարել պատշաճ և սահմանված ժամկետներում: Դրանք ոչ պատշաճ կամ ժամկետանց կատարելու, չկատարելու կամ կատարելուց խուսափելու դեպքում, ինչպես նաև իրենց գործողություններով կամ անգործությամբ սույն պայմանագրի կատարման համար խոչընդոտներ ստեղծելու, մյուս կողմին վնաս պատճառելու կամ կանխատեսվող եկամուտներից զրկելու համար կողմերից յուրաքանչյուրը կրում է պատասխանատվություն մյուս կողմին պատճառած վնասների և բաց թողնված օգուտների լրիվ ծավալով՝ Հայաստանի Հանրապետության օրենսդրությամբ սահմանված կարգով:

6.2. Սույն պայմանագիրը կարող է վաղաժամկետ լուծվել կողմերից որևէ մեկի նախաձեռնությամբ՝ մյուս կողմի՝ սույն պայմանագրի պայմանները խախտելու դեպքում: Այդ ժամանակ նախաձեռնող կողմը պետք է ստանա վնասների և բաց թողնված (չստացված) եկամուտների լրիվ չափով փոխհատուցում:

6.3. Սույն պայմանագիրը վաղաժամկետ դադարեցնելը կամ լուծելը կողմերից որևէ մեկի համար այն կատարել շարունակելը աննպատակահարմար լինելու դեպքում կամ այլ պատճառաբանությամբ չի թույլատրվում: Նման դեպքում մյուս կողմն իրավունք ունի կամ ստանալ սույն պայմանագրի 6.1-ին կետով նախատեսված լրիվ փոխհատուցումը, կամ պահանջել սույն պայմանագրի հարկադիր կատարումը:

6.4. Սույն պայմանագրի 1.1-ին կետով նախատեսված պարտավորությունների ոչ պատշաճ կատարման դեպքում, ինչպես նաև սահմանված ժամկետները կազմակերպության կողմից չպահպանելու դեպքում վերջինս պետական մարմնին վճարում է տուգանք՝ ոչ պատշաճ կատարված պարտավորության համար նախատեսված գումարի 0.5 (զրո ամբողջ հինգ տասնորդական) տոկոսի չափով, իսկ սահմանված ժամկետները խախտելու դեպքում՝ ժամկետների խախտմամբ իրականացված պարտավորության համար նախատեսված գումարի 0.5 (զրո ամբողջ հինգ տասնորդական) տոկոսի չափով՝ ուշացված յուրաքանչյուր աշխատանքային օրվա համար: Ընդ որում, տուգանքի վճարումը կազմակերպությանը չի ազատում իր պարտավորությունները կատարելու և խախտումները վերացնելու պարտականությունից:

6.5. Սույն պայմանագրով նախատեսված հաշվետվությունների ներկայացման համար սահմանված ժամկետները չպահպանելու դեպքում կազմակերպությունը պետական մարմնին վճարում է տույժ՝ սույն պայմանագրի գնի 0.05 (զրո ամբողջ հինգ հարյուրերորդական) տոկոսի չափով՝ ուշացված յուրաքանչյուր աշխատանքային օրվա համար: Ընդ որում, սույն կետով սահմանված տույժերը վերաբերում են պետական մարմնին ներկայացվող ինչպես ֆինանսական, այնպես էլ՝ բովանդակային հաշվետվություններից յուրաքանչյուրին:

6.6. Սույն պայմանագրով կազմակերպության կողմից ստանձնված պարտավորությունները չկատարելու կամ ոչ պատշաճ կատարելու հիմքով սույն պայմանագիրը միակողմանի լուծելու մասին ծանուցումը պետական մարմնին հրապարակում է իր պաշտոնական կայքում՝ նշելով հրապարակման ամսաթիվը: Կազմակերպությունը համարվում է սույն պայմանագիրը միակողմանի լուծելու մասին պատշաճ ծանուցված՝ ծանուցումը կայքում հրապարակվելուն հաջորդող օրվանից: Սույն պայմանագիրը միակողմանի լուծելու մասին ծանուցումը կայքում հրապարակվելու օրը ուղարկվում է նաև կազմակերպության էլեկտրոնային փոստին:

6.7. Սույն պայմանագրի կնքումից հետո 3-օրյա ժամկետում կազմակերպության անվանումը, գտնվելու վայրը, կազմակերպության կողմից դրամաշնորհ ստանալու համար ներկայացված ծրագիրը հրապարակվում են պետական մարմնի պաշտոնական ինտերնետային կայքէջում:

6.8. Կազմակերպությունը սույն պայմանագրով նախատեսված ժամկետներում պետական մարմնին ներկայացնում է միջոցառումների կատարման վերաբերյալ հաշվետվություն, որը պետական մարմնի կողմից ընդունվելուց հետո 3-օրյա ժամկետում հրապարակվում է պետական մարմնի պաշտոնական ինտերնետային կայքէջում՝ բացառությամբ անձի եկամուտներին վերաբերող դրամաշնորհային պայմանագրերի:

## 7. ՄՈՆԻԹՈՐԻՆԳԸ

7.1. Պետական մարմինը միջոցառումների իրականացման արդյունքների համապատասխանության գնահատման նպատակով իրականացնում է մոնիթորինգ:

7.2. Մոնիթորինգն իրականացվում է պետական մարմնի և (կամ) նրա կողմից լիազորված անձի կողմից:

7.3. Մոնիթորինգի իրականացման ընթացքում բացահայտված թերացումների ու բացթողումների շտկման նպատակով կազմակերպությանը տրվում են ցուցումներ, և կատարվում են առաջարկություններ:

7.4. Պետական մարմինը ցանկացած ժամանակ կարող է միջոցառումների շրջանակներում իրականացնել մոնիթորինգ՝ ուսումնասիրելով միջոցառումներին առնչվող ցանկացած փաստաթղթեր և նյութեր:

7.5. Մոնիթորինգի իրականացման ընթացքում կազմակերպությունից կարող են պահանջվել գրավոր ու բանավոր պարզաբանումներ և բացատրություններ:

## 8. ԱՆՀԱՂԹԱՀԱՐԵԼԻ ՈՒԺԻ ԱԶԴԵՑՈՒԹՅՈՒՆԸ (ՖՈՐՍ-ՄԱԺՈՐ)

8.1. Սույն պայմանագրով նախատեսված պարտավորություններն ամբողջությամբ կամ մասնակիորեն չկատարելու համար կողմերն ազատվում են պատասխանատվությունից, եթե դա եղել է անհաղթահարելի ուժի ազդեցության հետևանքով, որը ծագել է սույն պայմանագիրը կնքելուց հետո, և որը կողմերը չէին կարող կանխատեսել կամ կանխարգելել: Այդպիսի իրավիճակներն են երկրաշարժը, ջրհեղեղը, հրդեհը, պատերազմը, ռազմական և արտակարգ դրության հայտարարումը, քաղաքական հուզումները, գործադուլները, հաղորդակցության միջոցների աշխատանքի դադարեցումը, պետական մարմինների ակտերը և այլն, որոնք անհնարին են դարձնում սույն պայմանագրով նախատեսված պարտավորությունների կատարումը: Եթե անհաղթահարելի ուժի ազդեցությունը շարունակվում է 3 ամսվանից ավելի, ապա կողմերից յուրաքանչյուրն իրավունք ունի լուծելու սույն պայմանագիրը՝ դրա մասին նախապես տեղյակ պահելով մյուս կողմին:

## 9. ԵԶՐԱՓՈՒԿ ԴՐՈՒՅԹՆԵՐ

9.1. Սույն պայմանագրում կատարվող փոփոխությունները կամ լրացումներն իրավաբանական ուժ ունեն, եթե կազմված են գրավոր և ստորագրված են կողմերի կողմից:

9.2. Սույն պայմանագիրը կնքվում է սույն պայմանագրի կողմերի թվին համապատասխան թվով օրինակով, որոնք ունեն հավասարազոր իրավաբանական ուժ: Յուրաքանչյուր կողմին տրվում է պայմանագրի մեկ օրինակ:



9.3. Սույն պայմանագրով նախատեսված պարտավորությունների չկատարման հետ կապված, ինչպես նաև սույն պայմանագրով չնախատեսված հարաբերությունները կարգավորվում են Հայաստանի Հանրապետության օրենսդրությամբ:

**10. ԿՈՂՄԵՐԻ ՀԱՍՑԵՆԵՐԸ, ԲԱՆԿԱՅԻՆ ՎԱՎԵՐԱՊԱՅՄԱՆՆԵՐԸ ԵՎ ԱՏՈՐԱԳՐՈՒԹՅՈՒՆՆԵՐԸ**

**ՊԵՏԱԿԱՆ ՄԱՐՄԻՆ՝**

ՀՀ կրթության, գիտության, մշակույթի  
և սպորտի նախարարություն  
Հասցե՝ ք. Երևան, Վ. Սարգսյան 3,  
Կառավարական 2-րդ շենք  
ՀՀ ՖՆ գործառնական վարչություն  
Հ/Հ 900011032654  
ՀՎՀՀ՝ 02698732

Գլխավոր քարտուղարի  
պարտականությունները կատարող՝  
----- Վ. Գասպարյան  
Կ.Տ.



**ԿԱԶՄԱԿԵՐՊՈՒԹՅՈՒՆ՝**

«Պատմամշակութային ժառանգության  
գիտահետազոտական կենտրոն» ՊՈԱԿ  
ք. Երևան, Փ. Բուզանդի փ. թիվ 1/3  
ՀՀ ՖՆ գործառնական վարչություն  
Հ/Հ 900018001785  
ՀՎՀՀ 02511444  
Հեռ.՝ 010 52-66-18

Տնօրեն՝



2023 թվականին «Պատմամշակութային ժառանգության գիտահետազոտական կենտրոն» ՊՈԱԿ-ի կանխատեսվող ֆինանսական և ոչ ֆինանսական ցուցանիշները

Ցուցանիշներ	Տարի
Նախագծված և թողարկված հուշարձանների պահպանական գոտիներ, քանակ	160
Դասակարգված և ցուցակագրված հուշարձաններ, քանակ	70
Հաշվառվող, լրամշակվող և վկայագրվող հուշարձաններ, քանակը	90
Հուշարձանների կադաստրեր, թիվ	5
Հայկական պատմամշակութային ժառանգության գիտատեղեկատու շտեմարանում թվայնացված վավերագրեր, քանակ	390
Վտանգված և վերականգնվող պատմամշակութային անշարժ հուշարձանների պեղումներ, թիվ	5
«Հուշարձան» տարեգրքի հրատարակումներ, թիվ	1
Եկամուտներ, այդ թվում	100 026.8
- տրամադրվող դրամաշնորհը	<b>98 026.8</b>
- մշակութային ծառայությունների մատուցումից	2 000.0
Ծախսեր	100 026.8

**ՊԵՏԱԿԱՆ ՄԱՐՄԻՆ՝**

ՀՀ կրթության, գիտության, մշակույթի  
 և սպորտի նախարարություն  
 Հասցե՝ ք. Երևան, Վ. Սարգսյան 3,  
 Կառավարական 2-րդ շենք  
 ՀՀ ՖՆ գործառնական վարչություն  
 Հ/Հ 900011032654  
 ՀՎՀՀ՝ 02698732

Գլխավոր քարտուղարի  
 պարտականությունները կատարող՝  
 \_\_\_\_\_ Վ. Գասպարյան  
**Վ.Տ.**



**ԿԱԶՄԱԿԵՐՊՈՒԹՅՈՒՆ՝**

«Պատմամշակութային ժառանգության  
 գիտահետազոտական կենտրոն» ՊՈԱԿ  
 ք. Երևան, Փ. Բուզանդի փ. թիվ 1/3  
 ՀՀ ՖՆ գործառնական վարչություն  
 Հ/Հ 900018001785  
 ՀՎՀՀ՝ 02511444  
 Հեռ.՝ 010 52-66-18

Տնօրեն՝

\_\_\_\_\_ Խ. Հարությունյան  
**Կ.Տ.**



**ՖԻՆԱՆՍԱԿԱՆ ՊԱՐՏԱՎՈՐՈՒԹՅՈՒՆՆԵՐԻ ԿԱՏՈՐՍԱՆ ԺԱՄԱՆԱԿԱՑՈՒՅՑ**

Կազմակերպության անվանումը՝ «Պատմամշակութային ժառանգության գիտահետազոտական կենտրոն»

Բյուջետային ծախսերի գործառնական դասակարգում

Ծրագիր 1075	Միջոցառում 11001	Պատմամշակութային ժառանգության գիտահետազոտական աշխատանքներ	Նախատեսվում է ֆինանսավորել Հայաստանի Հանրապետության 2023 թվականի պետական բյուջեից, այդ թվում ըստ ամիսների /սեռական/														
			I եռամսյակ			I կիսամյակ			9 ամիս			տարի			ԸՆԴԱՄԵՆԸ		
Ձեռք բերվող ապրանքի, աշխատանքի, ծառայության անվանումը	Բյուջետային ծախսերի տես. դասակարգման հորիվածը	հունվար	փետրվար	մարտ	ապրիլ	մայիս	հունիս	հուլիս	օգոստոս	սեպտեմբեր	հոկտեմբեր	նոյեմբեր	դեկտեմբեր	15			
1	2	3	4	5	6	7	8	9	10	11	12	13	14	15			
Ընթացիկ դրամաշնորհների պետական և համայնքային ոչ անևտրային	4637	0.0	9802.7	19605.4	27774.3	35943.2	44112.1	52281.0	60450.0	68618.9	78421.5	88224.2	98026.8	98026.8			
Ընդամենը		0.0	9802.7	19605.4	27774.3	35943.2	44112.1	52281.0	60450.0	68618.9	78421.5	88224.2	98026.8	98026.8			

**ՊԵՏԱԿԱՆ ՄԱՐԻՆՆԵՐ**

ՀՀ կրթության, գիտության, մշակույթի և սպորտի նախարարություն  
 Բ. Երևան, Վ. Սարգսյան 3 Կառավարական տուն 2  
 ՀՀ ՖՆ գործառնական վարչություն  
 ՀՀ 900011032654  
 ՀՎՀՀ 02698732



Գլխավոր ծախսերի պարտավանդությունները կատարող  
 Կ.Ս. Վ. Գապարյան

**ԿԱԶՄԱԿԵՐՊՈՒԹՅՈՒՆ**

«Պատմամշակութային ժառանգության գիտահետազոտական կենտրոն» ՊՈԱԿ  
 Բ. Երևան, Փ. Բուզանտի փ. թիվ 1/3  
 ՀՀ ՖՆ գործառնական վարչություն  
 ՀՀ 900018001785



Տնօրեն՝ Կ.Ս. Կատրիկյան

**Ա Ռ Ա Ջ Ա Դ Ր Ա Ն Ք**

2023 թ. ՀՀ պետական բյուջեի միջոցների հաշվին՝

«Պատմամշակութային ժառանգության գիտահետազոտական կենտրոն» ՊՈԱԿ-ին տրամադրված դրամաշնորհով կատարվելիք աշխատանքների

**Մաս I. Հուշարձանների պետական հաշվառում /հաշվառվող, լրամշակվող և վկայագրվող հուշարձաններ/ - 90 հուշարձան.**

Հիմք ընդունելով ՀՀ կառավարության 2002 թ. ապրիլի 20-ի «Պատմության և մշակույթի անշարժ հուշարձանների պետական հաշվառման, ուսումնասիրման, պահպանության, ամրակայման, նորոգման, վերականգնման և օգտագործման կարգը հաստատելու մասին» N 438 որոշմամբ հաստատված կարգի պահանջները, ինչպես նաև ՀՀ կրթության, գիտության, մշակույթի և սպորտի նախարարություն (այսուհետ՝ նախարարություն) չհայտնաբերված հուշարձանների վերաբերյալ ներկայացված տեղեկատվությունը՝ դրանց պահպանության վիճակի կամ կարգավիճակի փոփոխությունների տվյալները արդիականացնելու, ճշտելու և լրամշակելու նպատակով՝ անհրաժեշտ է.

**1. Կատարել ուսումնասիրություն երթուղային գիտարշավների միջոցով.**

Հուշարձանների պահպանության վիճակի վերաբերյալ տեղեկատվության ուսումնասիրում, գիտական արշավախմբերի կազմակերպում և ՀՀ համայնքների տարածքներում բնապայման տեղազննության կատարում, հայտնաբերում, նախկինում կազմված արխիվային և գիտական հրատարակություններում առկա տվյալների հետ համեմատություն և դրանց պահպանության վիճակի փոփոխությունների գրանցում, ճշտում, փաստագրում.

**2. Վկայագրերի և վավերագրական փաստաթղթերի կազմում և լրամշակում.**

2023 թվականին, ըստ 1-ին կետի արդյունքների և առկա արխիվային փաստաթղթերի վերլուծության՝ հուշարձանների վկայագրերի տվյալների ճշգրտում և լրամշակում, այդ թվում՝ ՀՀ տարածքում հայտնաբերված պատմամշակութային արժեք ներկայացնող, նոր օբյեկտների վկայագրերի կազմման աշխատանքներ.

• թվով 90 վկայագրի կազմման, տվյալների ճշտման և լրամշակման աշխատանքներ, Աշխատանքներն իրականացնելու համար առաջնորդվել հետևյալ պահանջներով.

1) հուշարձանների վկայագրերի տվյալների ճշգրտման և լրամշակման, ինչպես նաև պատմամշակութային արժեք ներկայացնող նոր հայտնաբերված օբյեկտների վկայագրերի կազմման աշխատանքները կատարել Կարգի դրույթներին համապատասխան:

2) աշխատանքների նախնական փուլում ծանոթանալ առկա վկայագրերին (առավել վաղեմության սկզբունքով), փաստագրական նյութերին (գլխավոր հատակագծեր, հատակագծեր, չափագրություններ, գծանկարներ, լուսանկարներ և այլն), նոր հրատարակված մասնագիտական գրականությանը, գիտական շրջանառության մեջ գտնվող նյութերին, դրանցից քաղել անհրաժեշտ տվյալներ և օգտագործել աշխատանքում:

3) տեղում ուսումնասիրել հուշարձանները, գրանցել վկայագրմանը հաջորդող ժամանակահատվածում հուշարձանի կրած փոփոխությունները և փաստագրել դրանք:

4) տեղում կատարված ուսումնասիրությամբ ճշտել նոր հայտնաբերված օբյեկտի պատմամշակութային արժեքը, զբաղեցրած տարածքը և գրառել նկարագրական, տեղագրական, բնութագրական տվյալները, լուսանկարել, կատարել սխեմատիկ չափագրություններ, վկայականին կից վավերագրական նյութում նշել հուշարձանի զբաղեցրած ու իր հետ պատմականորեն և գործնական առումով կապված տարածքը և դրանց իրադրության վիճակը նշել WGS-84 կոորդինատային համակարգով 1:10000 մասշտաբի տեղահանության վրա:

5) կամերալ աշխատանքների ընթացքում լրամշակել դաշտային աշխատանքների, նոր հայտնաբերումների, հետազոտությունների նյութերը: Նախկինում կազմված վկայագրերում նյութերի լրամշակման հիման վրա կազմել առանձին ներդիրներ՝ նշելով դրանում բերված տվյալների աղբյուրները, հեղինակը, ժամանակը, լուսանկարները և սխեմատիկ չափագրությունները:

6) նոր հայտնաբերված օբյեկտների պետական հաշվառման փաստաթղթերը նախարարության փորձագիտական հանձնաժողովում քննարկման համար դրանց հետ միաժամանակ ներկայացնել հիմնավորված առաջարկություն՝ օբյեկտի պատմամշակութային արժեք ներկայացնելու, նորահայտ հուշարձանի կարգավիճակ տալու և դրա նշանակության վերաբերյալ:

7) դաշտային ուսումնասիրությունների հիման վրա կազմված կամ լրամշակված վկայագրերը և դրանց վավերագրական նյութերով բոլոր փաստաթղթերը և ներդիրները էլեկտրոնային 1 (մեկ) օրինակով ներկայացնել լիազոր մարմին (կցելով ուղեկցող գրությանը)՝ ծառայողական նպատակներով օգտագործման նպատակով:

Միաժամանակ, անհրաժեշտ է ուսումնասիրությունների ժամանակ՝ տվյալների ճշտման արդյունքում հայտնաբերված կամ պետական ցուցակներում ընգրկված, սակայն իրականում գոյություն չունեցող հուշարձանների վերաբերյալ նախարարություն ներկայացնել տեղեկատվություն՝ կցելով փաստագրական նյութերը:

3. Սույն մասի **2-րդ կետով** կազմված, լրամշակված վկայագրերի կամ հստակեցված փոփոխված տվյալներին համապատասխան՝ պետական ցուցակին համապատասխան ձևաչափով, ցուցակների կազմում (լրամշակում) ըստ վարչատարածքային միավորների և ներկայացում նախարարություն՝ ՀՀ կառավարության կողմից հաստատված պատմության

և մշակույթի անշարժ հուշարձանների պետական ցուցակներում փոփոխություններ կատարելու վերաբերյալ առաջարկությամբ:

**Մաս II. Հուշարձանների դասակարգում և ցուցակագրում - 70 հուշարձան.**

1. Պետական հաշվառման աշխատանքների իրականացման շրջանակում հայտնաբերված պատմամշակութային արժեք ներկայացնող օբյեկտների դասակարգում ըստ տեսակի, բնույթի նշանակության և վարչատարածքային միավորների և ցուցակագրում:

2. Ցուցակների թղթային և էլեկտրոնային 1 (մեկ) տարբերակի ներկայացում նախարարություն:

**Մաս III. Հայկական պատմամշակութային ժառանգության գիտատեղեկատու շտեմարանում վավերագրերի թվայնացում (390 հուշարձան).**

**Շտեմարանում վավերագրերի թվայնացման համար անհրաժեշտ է.**

1. Պետական ցուցակներին համապատասխան յուրաքանչյուր հուշարձանի համար շտեմարանի թղթապանակների ստեղծում՝ ներառելով հուշարձանի տվյալներ:

**2. Թղթապանակներում հուշարձանի տվյալների դասակարգում՝**

- 1) հուշարձանի տեսակի, բնույթի, նշանակության,
- 2) հուշարձանի պահպանության և օգտագործման ներկա վիճակի,
- 3) վկայագրի,
- 4) գրականությունը, արխիվային աղբյուրները, նկարագիրը,
- 5) վավերագրերի (հանույթներ, չափագրություններ, լուսանկարներ, այդ թվում՝ արխիվային և գիտական հրատարակություններում առկա նյութեր),
- 6) պահպանական գոտիներ և պայմանակարգեր:

3. Սույն մասի 1-ին և 2-րդ կետերի տվյալների ներմուծում համակարգիչ, մշակում, խմբագրում և սրբագրում:

4. 2023 թ. ընթացքում կազմված գիտատեղեկատու շտեմարանի թվայնացված թղթապանակների (վավերագրերի) ցուցակը հանձնել լիազոր մարմնին:

**Մաս IV. Հուշարձանների պահպանական գոտիների նախագծում (այդ թվում՝ լրամշակում) և թողարկում (160 հուշարձան).**

1. **իրականացնել պահպանական գոտիների համակարգի նախագծում և դրանց օգտագործման պայմանակարգերի կազմում (այդ թվում՝ լրամշակում).**

1) **թվով 140 հուշարձանի** պահպանական գոտիների նախագծերի կազմում և թողարկում.

2) **թվով 20** հուշարձանի պահպանական գոտիների նախագծերի կազմումը նախատեսվում է հուշարձանների պատմական միջավայրի վտանգման հրատապ անհրաժեշտության դեպքերում, որոնց տվյալները կտրամադրվեն ընթացիկ տարում,

**2. 1-ին կետում նշված աշխատանքների իրականացման համար առաջադրվող պահանջները.**

1) աշխատանքների նախնական փուլում ծանոթանալ ցանկում ընդգրկված հուշարձանների վկայագրերի և կից քարտեզագրական նյութերի հետ՝ պարզելով դրանց բնույթին վերաբերող տվյալները, լուսանկարները, չափագրությունները, առկա տեղահանույթները 1:500-ից մինչև 1:25000 մասշտաբով, դրանց բացակայության ժամանակ՝ օգտվել այլ արխիվներից և ֆոնդերից, դուրս գրել պահպանական միավոր հուշարձանի մեջ մտնող բոլոր հուշարձանների մասին եղած տեղեկությունը՝ այն առումով, որ դաշտային և կամերալ աշխատանքների ընթացքում ճշտգրվեն, լրացվեն անորոշություններն ու բացթողումները,

2) առկա հանույթի վրա նշել հուշարձանի տարածքը (հուշարձանի անմիջական ազդեցության հողատարածք) և առանձին պահպանական միավորի մեջ մտնող բոլոր հուշարձանների (բացի փոքր ձևերից) զբաղեցրած տարածքները՝ WGS-84 համակարգով թվայնացնել դրանց տարածքի և պահպանական գոտիների սահմանագծերի բեկյալների գագաթները (անկյունները): Հուշարձանի տարածքում նշել դրա տեղադիրքը (ըստ կառույցի կամ կոթողի) տարածքի սահմանների նկատմամբ: Սահմանագծերը նշել՝

ա) հուշարձանի զբաղեցրած տարածքը՝ հոծ գծով,

բ) հուշարձանի պահպանության գոտին՝ հուշարձանի պատմական միջավայրի անմիջական ազդեցության և հնարավոր հնագիտական շերտերի որոշակի պահպանության պայմանակարգով (ռեժիմ) կանոնակարգվող տարածքը, հոծ գծիկներով,

գ) կառուցապատման կարգավորման գոտին՝ հուշարձանի պատմական միջավայրի առկա կառուցապատման սկզբունքների և քաղաքաշինական կերպարի պահպանման, ներդաշնակ զարգացման և բարենպաստ տեսողական ընկալման պայմանակարգով (ռեժիմ) կանոնակարգվող տարածքը՝ կետ գծիկներով (ըստ անհրաժեշտության),

դ) լանդշաֆտի պահպանման գոտին՝ հուշարձանի պատմական միջավայրի բնական կամ պատմականորեն ձևավորված ռելիեֆի, ջրային մակերեսների և բուսականության պահպանության ռեժիմի պահպանության ապահովման նպատակով սահմանված տարածքը՝ կետերով (ըստ անհրաժեշտության):

3) հուշարձանների պահպանական գոտիների սահմանների կազմման ժամանակ առաջնորդվել դրանցից յուրաքանչյուրով կարգավորման ենթակա անհրաժեշտություններով և պատմական միջավայրի անխաթարությունն ապահովելու պահանջով: Նախատեսվող գոտիների սահմանները նախագծելիս հաշվի առնել դրանց օգտագործման պայմանակարգերով կարգավորվող դրույթները (նշելով պայմանակարգում): Յուրաքանչյուր գոտու պայմանակարգ պետք է նախատեսի հնարավոր թույլատրելի և անթույլատրելի (սահմանափակող) օգտագործման և/կամ կառուցապատման պայմաններ (դրույթներ):

4) եթե առկա են այնպիսի հուշարձաններ, որոնց գոտիները, ըստ տեղադրության, հնարավոր է կազմել ընդհանուր մեկ պահպանական միավորի մեջ, ապա անհրաժեշտ է պահպանական գոտու համակարգում գտնվող հուշարձանների զբաղեցրած տարածքները ևս նշել հոծ գծերով՝ իրենց համապատասխան անվանումներով:

5) պահպանական գոտիների նկարագրական-բնութարական տեղեկանքում առավել ընդարձակ ներկայացնել պահպանական գոտիների, դրանց սահմանների նկարագիրը և դրանց ընտրության հիմնավորումները:

### 3. Կամերալ աշխատանքներ.

1) Դաշտային աշխատանքների արդյունքները մշակել համաձայն Կարգի՝ ապահովելով համակարգչային թողարկման համար անհրաժեշտ առավելագույն պայմանները:

2) Այդ նպատակով համադրել գեոդեզիական հանույթների առկա տվյալները և նախարարության կողմից ՀՀ անշարժ գույքի կադաստրի պետական կոմիտեից ձեռք բերված PDF ձևաչափով, WGS-84 համակարգով կազմված (PDF ձևաչափով) քարտեզագրական նյութերը՝ թվայնացված տվյալներն արտահայտելով հանույթների վրա:

3) Ուսումնասիրության արդյունքները մշակել և ներառել համակարգիչ՝ համաձայն ՀՀ կառավարության 2002 թ. ապրիլի թիվ 438 որոշմամբ հաստատված Կարգի N 3 ձևի՝ նախատեսելով պահպանական գոտիների նախագծի յուրաքանչյուր առանձին գոտու պայմանակարգը՝ տեքստային առանձին ձևակերպմամբ: Հուշարձանի զբաղեցրած տարածքի շուրջը սահմանվող պահպանական գոտիների նախագծում նշել հուշարձանի համառոտ բնութագիրը, հուշարձանի զբաղեցրած տարածքը, պահպանական գոտիների սահմանները, դրանց որոշման հենակետերը, մուտենալու ուղիները: Թողարկված նախագծի վրա հուշարձանի պահպանական միավորի անվան հետ (փակագծում) նշել նաև հուշարձանի պետական ցուցիչի համարը՝ հստակեցնելու համար հուշարձանի առկայությունը պետական ցուցակում:

### 4. Պահպանական գոտիների նախագծերի թողարկումը.

1) թողարկել 6 թղթային և 1 էլեկտրոնային օրինակով,

2) թողարկված նախագծերի 1-ական թղթային և էլեկտրոնային օրինակները (գոտու հատակագիծը՝ DWG ձևաչափով)՝ ուղեկցող գրությամբ ներկայացնել նախարարություն, որոնց վերաբերյալ դրական եզրակացություն ստանալուց հետո՝ մնացյալ 5-ական օրինակը ներկայացնել պետական լիազոր մարմնին, իսկ բացասական եզրակացության դեպքում՝ ուղղել անճշտությունները և լրամշակված նախագիծը կրկին ներկայացնել նախարարություն:

5. Հուշարձանների պահպանական գոտիների նախագծերի թողարկումները նախարարություն ներկայացնել մինչև 2024 թ. հունվարի 20-ը:



6. Տեղական ինքնակառավարման կամ պետական կառավարման տարածքային մարմիններից ստացված դիտողությունների և առաջարկությունների դեպքում դիտարկել գոտիների նախագծերի լրամշակման անհրաժեշտությունը, հակառակ դեպքում՝ նախնական նախագծերը համապատասխան հիմնավորումներով կրկին ներկայացնել նախարարություն, համաձայնեցման գործընթացն ապահովելու համար:

**Մաս V. Հուշարձանների կադաստր (կադաստրային փաստաթղթերի ստեղծում)**  
**տողի փոխարեն առաջարկվում է որպես Առաջադանքի 5-րդ մաս՝**

**«Մաս V. Հուշարձանների կադաստր (կադաստրային փաստաթղթերի ստեղծում).**

1. Հուշարձանների կադաստրային փաստաթղթերը կազմել ՀՀ կառավարության 2002 թ. ապրիլի 20-ի N 438 «Պատմության և մշակույթի անշարժ հուշարձանների պետական հաշվառման, ուսումնասիրման, պահպանության, ամրակայման, նորոգման, վերականգնման և օգտագործման կարգը հաստատելու մասին» որոշմամբ հաստատված կարգի 21-րդ, 24-րդ, 26-րդ կետերի և ՀՀ կառավարության 2009 թ. փետրվարի 5-ի «Պատմության և մշակույթի անշարժ հուշարձանների պետական կադաստրի վարման կարգը հաստատելու մասին» N 104-Ն որոշմամբ հաստատված կարգի պահանջներին համապատասխան՝ ապահովելով դրանց հավաստիությունը:

2. Նախարարության կողմից ՀՀ անշարժ գույքի կադաստրի պետական կոմիտեից ձեռք բերված և տրամադրված հուշարձանների կադաստրի փաստաթղթերի կազմման համար անհրաժեշտ տեղահանույթների (PDF ձևաչափով) և WGS-84 համակարգով նշված տվյալների համադրությամբ կազմել հետևյալ հուշարձանների տեղեկատվական նյութը.

1) ՀՀ Արարատի մարզ, գ. Նորաբաց - Բնակատեղի «Ենգիջա», պետ. ցուցիչ՝ 2.67.1,

2) ՀՀ Գեղարքունիքի մարզ, գ. Աստղաձոր - Ամրոց «Վանքի բերդ», դամբարանադաշտ, գյուղատեղի «Վանքի բերդ», պետ. ցուցիչ՝ 4.13.1, 4.13.1.1,

3) ՀՀ Գեղարքունիքի մարզ, գ. Աստղաձոր - գյուղատեղի «Վանքի բերդ», պետ. ցուցիչ՝ 4.13.1.2,

4) ՀՀ Լոռու մարզ, գ. Գետավան, Քաղաքատեղի «Տաշիր» («Բադան») - պետ.ցուցիչ՝ 5.99.1.4,

5) ՀՀ Սյունիքի մարզ, ք. Սիսիան, Ամրոց Սյունի (Սյունի բերդ) - պետ.ցուցիչ՝ 8.6.3:

**Մաս VI. «Հուշարձան» տարեգրքի «ԺԹ» հատորի հրատարակում.**

2023 թ. իրականացնել «Հուշարձան» տարեգրքի «ԺԹ» հատորի հրատարակման աշխատանքները: Դրա բովանդակությունը և գրքի կառուցվածքը ներկայացնել նախարարության հաստատմանը: Տարեգրքի ծավալը նախատեսել 20 մամուլի չափով, առնվազն 300 տպաքանակով:

1. «Հուշարձան» տարեգրքի բովանդակությունը կարող է ներառել հուշարձանների պահպանության բնագավառի հետևյալ թեմատիկան.

- 1) Նորահայտ հուշարձաններ,
- 2) Հուշարձանների պահպանություն,
  - ա) հուշարձանների պահպանության և օգտագործման բնագավառի իրավական դաշտը,
  - բ) հուշարձանների պահպանության խնդիրներ,
  - գ) հուշարձանների պահպանության ժամանակակից մեթոդներ:
- 3) Հուշարձանների վերաբերյալ ուսումնասիրություններ.
  - ա) պատմական ուսումնասիրություններ,
  - բ) հուշարձանների պատմաճարտարապետական և հնագիտական ուսումնասիրությունների վերաբերյալ տեղեկություններ,
  - գ) հնագիտական հուշարձանների հետախուզում, պեղումներ և դրանց արդյունքներ,
  - դ) հուշարձաններին վերաբերող նոր ուսումնասիրությունների հրատարակություններ:
- 4) Հուշարձանների ամրակայում, նորոգում և վերականգնում.
  - ա) հուշարձանների վերականգնողական աշխատանքների մեթոդներ, մասնագիտական տեղեկատվություն,
  - բ) շինարվեստի և ճարտարապետական մտքի զարգացման վերլուծություն,
  - գ) հուշարձանների վերականգնողական և վերակառուցման շերտագրություն,
  - դ) շինարվեստի կիրառման և ճարտարապետական մտքի զարգացում:
- 5) Հուշարձանների ուսումնասիրության և դրանց պահպանության բնագավառի երախտավորներ:

6) Այլ թեմատիկ նյութեր:

## 2. «Հուշարձան» տարեգրքի կազմումը և հրատարակումն իր մեջ ներառում է.

- 1) տեքստերի և հեղինակների ցուցակի կազմում,
- 2) հոդվածների շարադրում և խմբագրում,
- 3) լուսանկարների, գրչանկարների, գծագրերի և աղյուսակների կազմում,
- 4) հոդվածների անոտացիաների կազմում և թարգմանում անգլերեն և ռուսերեն լեզուներով,
- 5) լուսանկարների, քարտեզների և աղյուսակների ներմուծում համակարգիչ և մշակում,
- 6) տեքստերի ներմուծում համակարգիչ և սրբագրում,
- 7) գիտատեղեկատու ապարատի կազմում՝ անձնանունների, տեղանունների և հուշարձանների ցանկերի կազմում,
- 8) «Հուշարձան» գրքի մակետավորում,
- 9) տպագրում:

Մաս VII. Վտանգված և վերականգնվող հուշարձանների տարածքներում հնագիտական պեղումներ.

1. Կատարել հնագիտական ուսումնասիրություններ հինգ հուշարձանի տարածքներում - (պեղման ենթակա հուշարձանների ցուցակը կներկայացվի ընթացիկ տարում).

Հուշարձանների պեղումները կատարել ՀՀ կառավարության 2002 թ. ապրիլի 20-ի . N 438 «Պատմության և մշակույթի անշարժ հուշարձանների պետական հաշվառման, ուսումնասիրման, պահպանության, ամրակայման, նորոգման, վերականգնման և օգտագործման կարգը հաստատելու մասին» որոշմամբ հաստատված կարգի IV գլխի պահանջներին համապատասխան:

**ՊԵՏԱԿԱՆ ՄԱՐՄԻՆ՝**

ՀՀ կրթության, գիտության, մշակույթի  
և սպորտի նախարարություն  
Հասցե՝ ք. Երևան, Վ. Սարգսյան 3,  
Կառավարական 2-րդ շենք  
ՀՀ ՖՆ գործառնական վարչություն  
Հ/Հ 900011032654  
ՀՎՀՀ՝ 02698732

Գլխավոր քարտուղարի  
պարտականությունները կատարող՝

----- Վ.Գասպարյան  
Վ.Տ.  


**ԿԱԶՄԱԿԵՐՊՈՒԹՅՈՒՆ՝**

«Պատմամշակութային  
ժառանգության  
գիտահետազոտական կենտրոն»  
ՊՈԱԿ  
ք. Երևան, Փ. Բուզանդի փ. թիվ 1/3  
ՀՀ ՖՆ գործառնական վարչություն  
Հ/Հ 900018001785  
ՀՎՀՀ 02511444  
Հեռ.՝ 010 52-66-18

Տնօրեն՝

----- Խ. Հարությունյան  
Խ. Տ.  


Ց ՈՒ Ց Ա Կ

Առավել բարձրարժեք, վտանգված և հրատապ կազմման կարիք ունեցող, վերականգնվող, քաղաքաշինական ծրագրային փաստաթղթերի մշակման հետ կապված, կառուցապատման գոտիներում գտնվող պատմամշակութային հուշարձանների պահպանական գոտիների կազմման և թողարկման

2. ԱՐԱԳԱԾՈՏՆԻ ՄԱՐԶ

2.18. ԱՐԱՅԻ գյուղ

Վնասարկող համարը	Հուշարձանի ենթահամարը (ենթահամարները)			Հուշարձանախումբը, Հուշարձանը	Միություն	Տեղը բնակավայրի նկատմամբ, հասցեն	Նշանակությունը. միջազգային / տեղական հանրապետական / տեղական	Ծանոթություն
	1	2	3					
2				ԳԵՐԵԶՄԱՆՈՑ	19-20 դդ.	հվ մասում	S	
6				ՔԱՐԱՎԱՆԱՏՈՒՆ	1213 թ.	1,5 կմ հվ, Աշտարակ-Ապարան ավտոճանապարհից ձախ	<	պատվիրատու՝ Վաչե Վաչուտյան

2.23. ԱՓՆԱԳՅՈՒՂ գյուղ

1	2	3	4	5	6	7	8	9
4.				ԳՅՈՒՂԱՏԵՂԻ	Մշնդ	4 կմ հս-աե	S	տեղացիներն անվանում են «Խրքի դար»

2.32. ԳԵՂԱՐՈՏ գյուղ

1	2	3	4	5	6	7	8	9
8				ՀՈՒՇԱՐԶԱՆ ԵՐԿՐՈՐԴ ԱՇԽԱՐՀԱՄԱՐՏՈՒՄ ԶՈՀՎԱԾՆԵՐԻՆ	1987 թ.	հվ-ամ մասում	S	ճարտ.՝ Է. Թանգյան

2.56. ԾԻԼՔԱՐ գյուղ

1	2	3	4	5	6	7	8	9
5.				ԳՅՈՒՂԱՏԵՂԻ	18-19 դդ.	0,5 կմ հվ-աե	S	

2.66. ՁՈՐԱԳԼՈՒԻՄ գյուղ

1	2	3	4	5	6	7	8	9
9				ՄԵՆԱՔԱՐ «ՑԻՑ ՔԱՐ»	մթա 2-1 հազ.	գյուղից 2 կմ հվ, Հարթավանի հանդամասեր տանող դաշտային ճանապարհի ձախ կողմում	<	երկատված, վերականգնված
4				ԳԵՐԵԶՄԱՆՈՅ	19-20 դդ.	գյուղի հս եզրին	S	
6				ԵԿԵՂԵՑԻ	19 դ.	գյուղի աե մասում	S	

5. ԼՈՌՈՒ ՄԱՐԶ

5.1. ՎԱՆԱՁՈՐ քաղաք

1	2	3	4	5	6	7	8	9
3				ԱՄՐՈՑ ԱԼԵՀԵՐԻ	Ք. ա. 2 հազ. 2 կես	Խնձորուտ թաղամասի հս մասում, «Բյուր Օղլու յալ» վայրում	<	կիսավեր, նախկին Վարդանյու գյուղում
	3.1			Դամբարանադաշտ	Ք. ա. 2- 1 հազ.	ամրոցի շրջակայքում	<	նախկին Շահումյան սովխոզի տարածքում
6				ԱՄՐՈՑ-ԴԻՏԱԿԵՏ	միջնադ. ար	քաղաքի կենտր. հատ. ամ մասում	<	հեռուստաաշտ ա-րակի մոտ, սարի գագաթի վրա
10				ԲՆԱԿԱՏԵՂԻ «ՔՈՍԻ ՃՈՐԹԵՐ»	Ք. ա. 4-1 հազ., հելեն. ժշրջ., միջնադր	Փամբակ գետի ձախափնյա երկու վտակներով եզերված հրվանդանի վրա	<	N 3 դպրոցի տարածքում և բարձունքի լանջերին
	10.1			Դամբարանադաշտ	Ք. ա. 4- 1 հազ.	բնակատեղիի շրջակայքում	<	զուրկ է վերգետնյա կառույցներից
16				ԳՅՈՒՂԱՏԵՂԻ «ՊԱՊԱՆԻ»	5-17 դդ.	Վանաձոր թաղամաս, քաղաքից 2.5 կմ հվ-ամ, անտառի բացատում	<	Մետաքսաթելի գործարանի պանսիոնատից 1 կմ ամ

23	16.1		Գերեզմանոց	5-17 դդ.	գյուղատեղից 250-300 մ հվ, հեղեղատի աջ ափին	<	Ավերված
	16.2		Եկեղեցի «Կոտրած»	5-7, 12-17 դդ.	գյուղատեղից 250-300 մ հվ, բարձունքի վրա	<	«Կոտրած եկեղեցու թալա» վայրում, ավերված
	16.3		Մատուռ	միջնադար	եկեղեցուց 8 մ հվ, բարձունքի վրա	<	Ավերված
	16.4		Քարայր	միջնադար	գյուղատեղիի մոտ, հեղեղատի ձախ ափին	<	
			ԴԱՄԲԱՐԱՆԱԴԱՇՏ	Ք.ա. 2-1 հազ.	հեռուստ. աշտարակը կրող սարի հս-ար ստորոտում	<	քիմկոմբինատի ց 100 մ հվ-ամ

5.11. ԱԹԱՆ գյուղ

1	2	3	4	5	6	7	8	9
1	Հաստատված ՊԳ 2009թ			ԳՅՈՒՂԱՏԵՂԻ «ՇԱՀՆԱՐԵԿ» («ՇԱՀՆԱՐ ԲԵԿ»)	13-14 դդ.	գյուղից 13 կմ հվ-աե	<	լրամշակել
	1.1			Գերեզմանոց	13-15 դդ.		<	
	1.2			Եկեղեցի	13-14 դդ.	գյուղատեղից մոտ 200 մ հվ, բլրալանջի վրա	<	ավերված, վերակառուցվել է 17 դ.

5.12. ԱՀՆԻՁՈՐ գյուղ

1	2	3	4	5	6	8	8	9
1				ԲՆԱԿԱՏԵՂԻ	Ք. ա. 2-1 հազ.	գյուղից 3 կմ հվ	<	
	1.1			Դամբարանադաշտ	Ք. ա. 2-1 հազ.		<	
3				ԳՅՈՒՂԱՏԵՂԻ «ԺԱՄԻ ԳԱԴՈՒԿ»	10-16 դդ.	գյուղից 2-3 կմ հվ-աե	<	
	3.1			Գերեզմանոց	10-15 դդ.		<	Ավերված
	3.2			Եկեղեցի	13 դ.		<	Ավերված
7				ՄԱՏՈՒՌ		գյուղ տանող ճանապարհի ձախ կողմում	<	վերակառուցված

	7.1			Գերեզմանոց		մատուռի մոտ	<	
--	-----	--	--	------------	--	-------------	---	--

5.37. ԹԵՂՈՒՏ գյուղ

1	2	3	4	5	6	7	8	9
2	2.1			ԱՄՐՈՑ «ԲԵՐԴՇԵՆ»	Ք. ա. 4-3 հազ.	գյուղից հս, բլրի վրա	<	ավերված
				Մատուռ	4-5 դդ.	ամրոցի կենտր. մասում	<	
4				ԴԱՄԲԱՐԱՆԱԴԱՇՏ	Ք. ա. 2-1 հազ.	գյուղից 2 կմ անե, «Փիջվուտ» վայրում	<	
11				ՎԱՆԱԿԱՆ ՀԱՄԱԼԻՐ ՄԱՆՍԵՎ	13 դ.	գյուղից 3 կմ հս-անե, Մանսուն գետակի աջ ափին	<	Անտառում

5.45. ԼՈՐՈՒՏ գյուղ

1	2	3	4	5	6	7	8	9
1				ԲՆԱԿԱՏԵՂԻ	Ք.ա. 3-2 հազ.	գյուղից 3 կմ անե, «Վարար աղբյուր» վայրում	<	
2				ԲՆԱԿԱՏԵՂԻ	Ք.ա. 3-2 հազ.	գյուղից 3 կմ հվ	<	
	2.1			Դամբարանադաշտ	Ք.ա. 3-2 հազ.		<	
3				ԲՆԱԿԱՏԵՂԻ	Ք.ա. 2 հազ.	գյուղից 15 կմ հվ, սարի գագաթին, «Փռվաշեն» վայրում	<	
6				ԳՅՈՒՂԱՏԵՂԻ «ԿԾՎՈՒՏ»	13-14 դդ.	գյուղից 10 կմ հվ	<	
7				ԳՅՈՒՂԱՏԵՂԻ «ՄՈՏՔՈՐ»	11-17 դդ.	գյուղից 7 կմ հվ-ամ	<	
	7.1			Եկեղեցի	12-13 դդ.		<	
8				ԳՅՈՒՂԱՏԵՂԻ «ՎԱՐԴԱՊԵՏԻ ԱՅՐ (ԷՐ)»	12-17 դդ.	գյուղից 18 կմ հվ, Սարի բուլաղ գետակի աջ ափին	<	
	8.1			Գերեզմանոց	10-15 դդ.		<	

	8.2		Քարայր «Սոթա Վարդապետի էր»	Ք. ա. 13-9 դդ. « 10-12 դդ.	«Ծակ քար» հանդամասում	<	
9	Հաստատված ՊԳ 2009թ		ԳՅՈՒՂԱՏԵՂԻ «ՔՈՒՐԹԻԿ»	միջնադար		<	լրամշակել
10			ԴԱՄԲԱՐԱՆԱԴԱՇՏ	Ք.ա. 3-2 հազ.	գյուղից 18 կմ հվ, «Դաշտաբաց» վայրում	<	
11			ԴԱՄԲԱՐԱՆԱԴԱՇՏ	Ք.ա. 3-2 հազ.	Լորուտ գետի աջ ափին	<	
12			ԴԱՄԲԱՐԱՆԱԴԱՇՏ	Ք.ա. 2 հազ.	«Ջոմնի» վայրում	<	
13	Հաստատված ՊԳ 2009թ		ԴԱՄԲԱՐԱՆԱԴԱՇՏ	Ք.ա. 2-1 հազ.	գյուղից 15 կմ հեռու, «Նազարի դաշտ» վայրում	<	լրամշակել
14			ԴԱՄԲԱՐԱՆԱԴԱՇՏ	Ք.ա. 2-1 հազ.	գյուղի մեջ, «Վերին թաղ»-ում	<	
15			ԵԿԵՂԵՑԻ ՍԲ. ՍԱՐԳԻՍ	1898 թ.	գյուղի մեջ	S	
	15.1		Գերեզմանոց	12-17 դդ.		<	

5. 71. ՄԱՐՅ գյուղ

1	2	3	4	5	6	7	8	9
6	Հաստատված ՊԳ 2009թ			ԳԵՐԵԶՄԱՆՈՅ	13-19 դդ.	գյուղի մեջ	<	լրամշակել
	6.1			Եկեղեցի «Մեծ Պապ»	վերակառ. 1825 թ.		<	
13	Հաստատված ՊԳ 2009թ			ԳՅՈՒՂԱՏԵՂԻ «ԲԱՐԴՈՒՏ»	10-13 դդ.	գյուղից 3 կմ արևելք, նույնանուն հանդամասում	<	լրամշակել
	13.1			Գերեզմանոց	10-13 դդ.	գյուղատեղիի հս-ամսում	<	
	14.1			Գերեզմանոց	12-19 դդ.		<	



15	Հաստատված ՊԳ 2009թ		ԳՅՈՒՂԱՏԵՂԻ «ԻԳԱՏԱԿ»	9-15 դդ.	գյուղից 4 կմ հվ-ամ	<	ավերված լրամշակել
	15.1		Գերեզմանոց	9-15 դդ.	Եկեղեցուց 200 մ հս	<	
	15.2		Գերեզմանոց	12-15 դդ.	վանքից հվ	<	
	15.3		Եկեղեցի «Իգատակ» («Իգատակի վանք»)	1255 թ.		<	Միանավ
	15.4		Մատուռ Սբ. Կիրակի	13 դ.		<	
	16.1		Գերեզմանոց	12-16 դդ.		<	
18			ԳՅՈՒՂԱՏԵՂԻ «ՄՈՏԿՈՐ»	13-17դդ.	գյուղից 10 կմ հս-աե	<	անտառում, կիսավեր
	18.1		Գերեզմանոց	13-17 դդ.		<	
19	Հաստատված ՊԳ 2016թ		ԳՅՈՒՂԱՏԵՂԻ «ՃԳՆԱՎՈՐԻ ԽԱԶ» (ՃԳՆԱՎՈՐԻ ԹԱԼԱ)	10-13 դդ.	գյուղից 4-5 կմ աե, նույնանուն հանդամասում	<	լրամշակել
	19.1		Գերեզմանոց	12-14 դդ.		<	
	19.2		Եկեղեցի Ամենափրկիչ «Ճգնավոր»	1170 թ.		<	
20			ԴԱՄԲԱՐԱՆԱԴԱՇՏ	Ք. ա. 1 հազ.	գյուղից 2 կմ հս, «Մեծ Պապ» մատուռի մոտ	<	բլրի գագաթին
21			ԴԱՄԲԱՐԱՆԱԴԱՇՏ	Ք. ա. 2-1 հազ.	գյուղից 14 կմ հվ-աե, Լորուտի սար տանող ճանապարհին, «Պողոսի գոմեր» հանդամասում	<	տարածվում է երկու բլուրների միջև
22			ԴԱՄԲԱՐԱՆԱԴԱՇՏ	Ք. ա. 2-1 հազ.	գյուղից 14 կմ հվ-աե, «Նազարի սար» հանդամասում	<	
23			ԴԱՄԲԱՐԱՆԱԴԱՇՏ	Ք. ա. 2-1 հազ.	գյուղից 15 կմ հվ-աե, «Նավի թալա» հանդամասում	<	

5. 85. ՇԱՄՈՒՏ գյուղ

1	2	3	4	5	6	7	8	9
1	Հաստատված ՊԳ 2009թ			ԱՄՐՈՅ	Ք.ա. 4-3 հազ.	գյուղամերձ «Սեռ» բլրի վրա	<	լրամշակել

	1.1			Բնակատեղի	Ք.ա. 4-3 հազ.			
	1.2			Գերեզմանոց	12-20 դդ.	ամրոցի տարածքում	<	
	1.3			Մատուռ Սբ. Սարգիս	12-13 դդ.	ամրոցի տարածքում	<	
2				ԲՆԱԿԱՏԵՂԻ	Ք.ա. 2-1 հազ.	գյուղից 1 կմ հվ, Լորուտ-Շամուտ ճանապարհի աջ կողմում	<	ոչ բարձր բլրի գագաթին և լանջերի վրա
4				ԳՅՈՒՂԱՏԵՂԻ «ԼԱՍՏՈՒ»	13-17 դդ.		<	
	4.1			Գերեզմանոց	13-17 դդ.		<	
5				ԴԱՄԲԱՐԱՆ	Ք. ա. 2-1 հազ.	գյուղի մեջ, գործող գերեզմանոցում	<	բլրի գագաթին
6				ԴԱՄԲԱՐԱՆԱԴԱՇՏ	Ք. ա. 2-1 հազ.	գյուղից 1.5 կմ հվ, գոմերի մոտ	<	տարածքը միջնադարում վերածվել է գերեզմանոցի
7				ԵԿԵՂԵՑԻ ՍԲ. ԱՍՏՎԱԾԱԾԻՆ	17 դ.	գյուղի մեջ	<	
	7.1			Գերեզմանոց	13-17 դդ.	եկեղեցու շուրջ	<	

5.110 ՔԱՐԻՆՋ գյուղ

1	2	3	4	5	6	7	8	9
1	Հաստա տված ՊԳ 2009թ			ԱՄՐՈՑ	Ք. ա. 2 հազ.	գյուղից 3 կմ ամ, կիրճից հս-ամ և հվ, սարահարթի վրա	<	լրամշակել
2				ԲՆԱԿԱՏԵՂԻ	Ք. ա. 2-1 հազ.	Մարցագետի հովտից Դսեղ տանող հին ճանապարհին	<	
11				ԴԱՄԲԱՐԱՆԱԲԼՈՒՐՆԵՐ	Ք. ա. 2-1 հազ.	գյուղի հս կողմում, Սբ. Սարգիս եկեղեցուց հս	<	տարածքում առկա են միջնադարյան թաղումներ

12				ԴԱՄԲԱՐԱՆԱԴԱՇՏ	Ք. ա. 2-1 հազ.	գյուղ տանող ճանապարհի աջ կողմում, «Կոստանդի հողեր» վայրում	<	
14				ԻՋԵՎԱՆԱՏՈՒՆ	10-13 դդ.	Մարցագետի ծախ՝ բարձրադիր ակին	<	Ավերված.

5.112. ՕՁՈՒՆ գյուղ

1	2	3	4	5	6	7	8	9
5				ԵԿԵՂԵՑԻ (ՕՁՈՒՆԻ ՏԱՃԱՐ, ՍԲ. ՀՈՎ-ՀԱՆՆԵՍ ԵԿԵՂԵՑԻ, ԽԱԶԳՈՒՆԴ ՎԱՆՔ)	6 դ.	գյուղի մեջ	<	<b>գմբեթավոր, եռանավ սրահ</b>
6				ԵԿԵՂԵՑԻ ԾԻՐԱՆԱՎՈՐ-ԾԱՂԿԱՎԱՆՔ	5 դ.	գյուղի առ մասում, Դեբեդի ձորեզրին	<	միանավ սրահ, պահպանվել են հս և առ պատերը
	6.1			Գերեզմանոց	18-19 դդ.	եկեղեցու հս, առ և ամ կողմերում	<	
10				ՎԱՆԱԿԱՆ ՀԱՄԱԼԻՐ ՀՈՌՈՄԱՅՐԻ ՍԲ ՆՇԱՆ՝ ՍՏՈՐԻՆ ՀՈՒՇԱՐՁԱՆԱԽՈՒՄԲ	10-13 դդ.	գյուղից 1.5 կմ հվ-առ, Օձուն-Այգեհատ ճանապարհից ոչ հեռու, Դեբեդի ծախափնյա ձորալանջին	<	ավանդությունը վանքի հիմնադրումը վերագրում է հույն Վասիլ Իշխանին (8 դ.)
11				ՎԱՆԱԿԱՆ ՀԱՄԱԼԻՐ ՀՈՌՈՄԱՅՐԻ ՍԲ ՆՇԱՆ՝ ՎԵՐԻՆ ՀՈՒՇԱՐՁԱՆԱԽՈՒՄԲ		գյուղից 1.5 կմ հվ-առ, Օձուն-Այգեհատ ճանապարհից ծախ, Դեբեդի ձորի եզրին	<	

6. ԿՈՏԱՅՔԻ ՄԱՐԶ

6.1. ՀՐԱԶԴԱՆ քաղաք

68				ԷՆԵՐԳԵՏԻԿՆԵՐԻ ՊԱԼԱՏ	1970-ական թթ.	Հրազդանի միկրոշրջանի հվ մասում		փորձագիտականով անցած
----	--	--	--	---------------------	---------------	--------------------------------	--	----------------------

6.9. ԱԿՈՒՆՔ գյուղ

1	2	3	4	5	6	7	8	9
21				ԱՄՐՈՑ (ՇԱՄԻՐԱՄԻ ԲԵՐԴ)	մթա 2-1 հազ.	Ակունք գյուղից 5,6 կմ հս-առ, Զովաշեն գյուղից 1,7 կմ ամ, Կապուտան գյուղից 3,1 կմ հվ-առ, Հատիս գյուղից 2,9 կմ հվ, Հատիս լեռան կոնաձև գագաթին	<	փորձագիտականով անցած

6.33. ԼԵՌՆԱՆԻՍ գյուղ

1	2	3	4	5	6	7	8	9
1.				ԳԵՐԵՉՄԱՆՈՅ	13-20 դդ.	գյուղի հս կողմում	<	
3.				ԳՅՈՒՂԱՏԵՂԻ	ուշ միջնդր	գյուղից 6 կմ հվ-աե	S	«Դայլ» վայրում
	3.1			Եկեղեցի	ուշ միջնդր		S	
5.				ԵԿԵՂԵՑԻ ՍԲ. ԱՍՏՎԱԾԱԾԻՆ	1892-1906 թթ.	գյուղի մեջ	S	
8				ՄԱՏՈՒՌԻ ՍԲ ՀԱԿՈԲ	1893-1902 թթ.	գյուղի հվ կողմում	S	մուտքի մոտ ագուցված է հունարեն արձանագրությամբ
	8.5			Աղբյուր	1902 թ.		S	
16.				ՍՐԲԱՏԵՂԻ «ԱՎԵՏԱՐԱՆ»	19 դ.	գյուղի մեջ	S	
17.				ՍՐԲԱՏԵՂԻ ՍԲ. ԿԱՐԱՊԵՏ	19 դ.	գյուղի մեջ	S	Հ. Ներսիսյանի այգում

10. ՏԱՎՈՒՇԻ ՄԱՐԶ

10.9. ԻԶԵՎԱՆ քաղաք

1	2	3	4	5	6	7	8	9
9.				ԲԱՂՆԻՔ	10 դ.	քաղաքից 11 կմ հվ-ամ, «Համամի ճալա» վայրում	<	

10.37. ԾԱՂԿԱՎԱՆ գյուղ (Իջևանի)

1	2	3	4	5	6	7	8	9
1				ԳԵՐԵՉՄԱՆՈՅ	13 դ.	գյուղից 1.2 կմ հվ, «Նահատակի յալ» («Ղոեր») բլրի գագաթին	<	
3				ԳԵՐԵՉՄԱՆՈՅ	18-19 դդ.	գյուղի հվ-ամ մասում	<	

2. ԱՐԱԳԱԾՈՏՆԻ ՄԱՐԶ

2.7. ԱԿՈՒՆՔ գյուղ

1	2	3	4	5	6	7	8	9
---	---	---	---	---	---	---	---	---

4.				ԳԵՐԵԶՄԱՆՈՑ	7-20 դդ.	հս մասում	S	գյուղի գործող գերեզմանոցի տարածքում
5.				ԵԿԵՂԵՑԻ	19 դ.	գ. մ.	S	
	5.1.			Գերեզմանոց	19-20 դդ.		S	

2.11. ԱՇՆԱԿ գյուղ

1	2	3	4	5	6	7	8	9
6				ԳԵՐԵԶՄԱՆՈՑ «ՀՈՌՈՄԻ»	10-13 դդ.	հվ-ամ մասում	<	
7				ԳՅՈՒՂԱՏԵՂԻ	12-16 դդ.	1,5 կմ հվ-ամ	S	տարածքում կան պեղված հնձաններ

2.13. ՄԵԾԱԶՈՐ գյուղ

1	2	3	4	5	6	7	8	9
2				ԴԱՄԲԱՐԱՆԱԴԱՇՏ	մթա 3- 1 հզմ	հս-ամ եզրին, խճուղուց աջ, թեք սարալանջին	<	
3				ԴԱՄԲԱՐԱՆԱԴԱՇՏ	մթա 2 հզմ կես - 1 հզմ	0,5 հվ-աե	<	
6				ԴԱՄԲԱՐԱՆԱԴԱՇՏ	մթա 2- 1 հզմ	0,7 կմ հս-ամ, ճանապարհից ձախ, ջրամբարին հարող տարածքում	<	

2.26. ԱՐԵՎՈՒՏ գյուղ

1	2	3	4	5	6	7	8	9
1.				ԳՅՈՒՂԱՏԵՂԻ «ՀՄԵԻ»	14-16 դդ.	հս մասում, Թալին- Արմավիր մայրուղուց աջ, Արտին լեռան ստորոտին, ավազահանքերի մոտ	S	
2.				ԳՅՈՒՂԱՏԵՂԻ	18-19 դդ.	1,5 կմ հս-ամ, Արեգ տանող ճանապարհի ձախ կողմում	S	տեղացիներն անվանում են «Բաղլի»
3.				ԴԱՄԲԱՐԱՆԱԴԱՇՏ	մթա 2- 1 հզմ	հս-ամ մասում	<	

2.36. ԴԱՎԹԱՇԵՆ գյուղ

1	2	3	4	5	6	7	8	9
4.				ՎԻՇԱՊԱՔԱՐ	մթա 2- 1 հզմ	կնտ	<	զբոսայգու տարածքում

5.				ՔԱՐԱՅՐ – ԿԱՅԱՐԱՆ	17-18 դդ.	ամ մասում	S	«Չատին դաղ» ծորում
----	--	--	--	---------------------	--------------	-----------	---	-----------------------

2.38. ԴԻԱՆ գյուղ

1	2	3	4	5	6	7	8	9
2.				ԴԱՄԲԱՐԱՆԱԴԱՇՏ	մթա 2- 1 հզմ	ամ մասում, ձորի աջակողմում	<	

2.48. ԻՐԻՆԴ գյուղ

1	2	3	4	5	6	7	8	9
5.				ՀՈՒՇԱՐՁԱՆ ՄԵՇ ԵՂԵՌՆԻ ԵՎ ԵՐԿՐՈՐԴ ԱՇԽԱՐՀԱՄԱՐՏԻ ԶՈՀՎԱԾՆԵՐԻՆ	1981 թ.	գ. մ.	S	ճարտ. Ա. Գալիկյան

2.57. ԿԱԹՆԱՂՔՅՈՒՐ գյուղ

1	2	3	4	5	6	7	8	9
1.				ԱՄՐՈՑ	մթա 3- 2 հզմ - մթ 1 դ.	0,5 կմ հվ-աե, Իրինդ տանող ճանապարհի աջ կողմում	<	
4.				ԴԱՄԲԱՐԱՆԱԴԱՇՏ	մթա 3- 2 հզմ	հս-աե և հվ-աե մասերում, Իրինդ տանող ճանապարհի երկու կողմերում	<	նաև՝ ավազա- հանքերից ծգվում է մինչև Երևան-Գյումրի մայրուղին
5.				ԵԿԵՂԵՑԻ	7 դ.	գ. մ.	<	Հիմնապատեր

2.62. ՀԱԿԿՈ գյուղ (2006 թվից՝ ՀԱԿՈ)

1	2	3	4	5	6	7	8	9
1				ԳՅՈՒՂԱՏԵՂԻ	8-12 դդ.	1 կմ ամ	S	տեղադրությունը՝ գյուղի դպրոցի նկատմամբ
	1.1			Գերեզմանոց	8-12 դդ.		S	գյուղատեղիի հվ մասում
2				ԳՅՈՒՂԱՏԵՂԻ	ուշ մջնդ.	2,5 կմ հս-ամ	S	
3				ԴԱՄԲԱՐԱՆՆԵՐ	մթա 2-1 հզմ	1 կմ հվ-ամ	<	տեղադրությունը՝ գյուղի դպրոցի նկատմամբ

2.60. ԿԱՔԱՎԱԶՈՐ գյուղ

1	2	3	4	5	6	7	8	9
---	---	---	---	---	---	---	---	---

3.			ԳՅՈՒՂԱՏԵՂԻ	17-18 դդ.	0,7 կմ հս-աե, Բայսզ տանող ճանապարհի ձախ կողմում	S	Բայսզ տանող ճանապարհի ձախ կողմում
4.			ԴԱՄԲԱՐԱՆԱԴԱՇՏ	մթա 2-1 հզմ	հվ-ամ մասում	<	
5.			ԴԱՄԲԱՐԱՆԱԴԱՇՏ	մթա 2-1 հզմ	հս մասում	<	
6.			ԵԿԵՂԵՑԻ	4-5 դդ.	1 կմ հվ	<	ավերակ
7.			ՔԱՐԱՅՐ - ԿԱՅԱՐԱՆ	քարի դար	հս մասում, «Աղավնաձոր» կոչվող վայրում	<	
8.			ՔԱՐԱՅՐ - ԿԱՅԱՐԱՆ	քարի դար	0,5 կմ հվ-աե	<	«Յոթ աղբյուր» սրբատեղում
9.			ՔԱՐԱՅՐ - ԿԱՅԱՐԱՆՆԵՐԻ ՀԱՄԱԼԻՐ	քարի դար	2,5 կմ հս-ամ, ձորի երկու կողմերում	<	համալիրը նախկինում ներկայացվել է Թալինի շրջ. Ագարակ գյուղով

2.79. ՆՈՐ ԱՐԹԻԿ գյուղ

1	2	3	4	5	6	7	8	9
2				ԳԵՐԵՋՄԱՆՈՅ	19-20 դդ.	հվ-աե մասում	S	
3				ԳՅՈՒՂԱՏԵՂԻ «ԳԵՂ ՕԲԱ»	17-18 դդ.	2,1 կմ հս-ամ	S	տեղադրությունը՝ գյուղի մարզադաշտի նկատմամբ
6				ԵԿԵՂԵՑԻ	1898 թ.	գ. մ.	S	

3. ԱՐԱՐԱՏԻ ՄԱՐԶ

3.47. ԼԱՆՋԱՌ գյուղ

1	2	3	4	5	6	7	8	9
6				ԴԱՄԲԱՐԱՆԱԴԱՇՏ	մթա 2-1 հազ.	4,3 կմ հս-ամ, ասֆալտապատ ճանապարհից 100 մ հս	<	

6. ԿՈՏԱՅՔԻ ՄԱՐԶ

6.2. ԱԲՈՎՅԱՆ քաղաք

1	2	3	4	5	6	7	8	9
---	---	---	---	---	---	---	---	---

	1.3			Դամբարանադաշտ	մթա 2-1 հազ.	քաղաքի մեջ	<	
--	-----	--	--	---------------	--------------	------------	---	--

6.18. ԲԱԼԱՀՈՎԻՏ գյուղ

1	2	3	4	5	6	7	8	9
15				ՇԻՆՈՒԹՅՈՒՆ	միջնադար	գյուղից 1,3 կմ հվ-աե, գործող գերեզմանոցից 1,1 կմ հվ-աե, բլրի արևմտահայաց լանջին, «Նուանե սթոն» ՍՊԸ-ի հարևանությամբ	<	

6.54. ՊՏՂՆԻ գյուղ

1	2	3	4	5	6	7	8	9
14				ՀՆՁԱՆ	12-14 դդ.	գյուղի հս մասում՝ եզրին, 3-րդ փողոց, Սամվել Հայկարամի Հովհաննիսյանի հողամասի մոտ, բլրի հս-ամ լանջին	S	

ՎԱՅՈՑ ՁՈՐԻ ՄԱՐԶ

9.8. ԱՐԵՆԻ գյուղ

1	2	3	4	5	6	7	8	9
14				ՔԱՐԱՅՐ-ՎԱՅԱՐԱՆ ԱՐԵՆԻ-2	Ստորին պալեոլիթ, նեոլիթ, էնեոլիթ, ուշ բրոնզի դար, միջնադար	Երևան-Եղեգնաձոր խճուղու ճախ կողմում, Նորավանք տանող խաչմերուկ չհասած՝ 20 մ ամ	<	

ԵՐԵՎԱՆ քաղաք

1.5. ԷՐԵՔՈՒՆԻ վարչական շրջան

1	2	3	4	5	6	7	8	9
	6.1			Քաղաքային պանթեոն – 1		Կենտրոնական գերեզմանատուն	<	
	6.2			Քաղաքային պանթեոն – 2		Կենտրոնական գերեզմանատուն	<	
				Քաղաքային պանթեոն – 3		Կենտրոնական գերեզմանատուն	<	

2. ԱՐԱԳԱԾՈՏՆԻ ՄԱՐԶ



2.47. ԹԼԻԿ գյուղ

1	2	3	4	5	6	7	8	9
				ԲՆԱԿԱՏԵՂԻ ԹԼԻԿ - 1	ուշ անտիկ- վաղ միջնադար	գյուղից 2,5 կմ հս-աե, Արմավիր-Գյումրի ավտոճանապարհի աջ կողմում	<	

ԳԵՂԱՐՔՈՒՆԻՔԻ ՄԱՐԶ

4.4. ՍԵՎԱՆ քաղաք

1	2	3	4	5	6	7	8	9
5.				ԵԿԵՂԵՑԻ	9-10 դդ.	0,1 կմ հս, Գոմաձոր թաղամասի միջնադարյան գերեզմանոցի տարածքում	S	Ավերված
6.	5.1.			գերեզմանոց	10-17 դդ.	եկեղեցուց աե	S	
17				ԵԿԵՂԵՑԻ	1924 թ.	հս-ամ մասում, Գոմաձոր թաղամասի եզրին, Մեծեփ սարի լանջին	S	
				ՌԵՍՏՈՐԱՆԻ ՇԵՆՔ. «ԾՈՎԻՆԱՐ» ՌԵՍՏՈՐԱՆԸ	1963 թ.	Սևանի ափին	S	ճարտ.՝ Ռ. Իսրայելյան

4.47. ԾԱՂԿՈՒՆՔ գյուղ

1	2	3	4	5	6	7	8	9
4.				ԳԼԽԱՏՈՒՆ	19 դ.	հս-աե մասում	S	Օհան Օհանյանի տունը
5.				ԳԼԽԱՏՈՒՆ	19 դ.	գ. մ.	S	Գերասիմ Աբազյանի տունը

4.65. ՄԵԾ ՄԱՍՐԻԿ գյուղ

1	2	3	4	5	6	7	8	9
13				ԳԼԽԱՏՈՒՆ	19-րդ դ. 80-ական թթ.	գյուղի մեջ, Ի. Գասպարյանի տան բակում	S	

4.66. ՆԵՐՔԻՆ ԳԵՏԱՇԵՆ գյուղ

1	2	3	4	5	6	7	8	9

17				ԳՅՈՒՂԱՏԵՂԻ	12-17 դդ.	գյուղից 6 կմ հվ, Մաղինա գյուղից 1 կմ հս, Ներքին Գետաշենից Մաղինա տանող ճանապարհի ձախ կողմում	S	Ագրիջա գետի ձախակողմյան բարձրադիր հարթակին
	17.1			Գերեզմանոց	13-17 դդ.	գյուղատեղիի կենտրոնում, եկեղեցու շուրջը	S	առաջին.
		17.1.1		Եկեղեցի	13-14 դդ.	գյուղատեղիի կենտրոնում	S	պահպանվել է խորանի հատվածը
	17.2			Գերեզմանոց	14-17 դդ.	գյուղատեղիից 0.5 կմ հս, հիմնական տարածքից անջատված	S	երկրորդ.

7. ՇԻՐԱԿԻ ՄԱՐԶ

7.63 ՀԱՌԻՃ գյուղ

1	2	3	4	5	6	7	8	9
2				ԲՆԱԿԱՏԵՂԻ	Ք.ա. 2-1 հազ.	1 կմ հս-աե	<	
19				ԳՅՈՒՂԱՏԵՂԻ «ՍԱՌՆԱՂԲՅՈՒՐ»	7-13 դդ.	2 կմ հվ, «Սոյուղ բուլաղ» ձորի ձախ կողմում	<	
	19.1			Գերեզմանոց	7-13 դդ.	գյուղատեղիում	<	
	19.2			Եկեղեցի	10-12 դդ.	գյուղատեղիում	<	

7.78 ՄԱՐՄԱՇԵՆ գյուղ

1	2	3	4	5	6	7	8	9
5				ԴԱՄԲԱՐԱՆԱԴԱՇՏ	Ք.ա. 3-1 հազ.	ամ կողմում	<	
6				ԴԱՄԲԱՐԱՆԱԴԱՇՏ	Ք.ա. 3 հազ.- Ք.հ.. 3 դ.	3 կմ հվ-աե	<	
9				ՇԻՆՈՒԹՅՈՒՆ	-	«Ճլե գյուղ» տեղամասում, արիեստական լճակի ձախ ափին	S	հայտնաբերվել է 2003 թ., պահպանվել են պատերի հիմնամասերը և սյան տուֆակերտ խարխուլը

7.90 ՇԻՐԱԿԱՎԱՆ գյուղ

1	2	3	4	5	6	7	8	9
1				ԲՆԱԿԱՏԵՂԻ «ԱՆՏԻԿ ՇԻՐԱԿԱՎԱՆ»	Ք.ա. 6 դ.- Ք.հ. 3 դ.	3 կմ հվ	<	
	1.1			Դամբարանադաշտ	2-3 դդ.	բնակատեղիում	<	
	1.2			Դամբարանադաշտ	Ք.ա. 6-4 դդ.	բնակատեղիից հս	<	
	1.3			Սյունասրահ	Ք.ա. 1 դ.- Ք. .հ. 1 դ.	բնակատեղիում	<	
	1.4			Սրբարան	Ք.ա. 1 դ.	բնակատեղիում	<	
2				ԲՆԱԿԱՏԵՂԻ «ՀԻՆ ՇԻՐԱԿԱՎԱՆ»	Ք.ա. 2-1 հազ.	գյուղի հվ-ամ մասում	<	
	2.1			Ամրոց	Ք.ա. 1 հազ. 1-ին կես	բնակատեղիում	<	
	2.2			Դամբարանադաշտ	Ք.ա. 2-1 հազ.	բնակատեղիի հվ մասում	<	
	2.3			Դամբարանադաշտ	Ք.ա. 2-1 հազ.	բնակատեղիի հս-ատ մասում	<	
	2.4			Դամբարանադաշտ	Ք.ա. 6-4 դդ.	բնակատեղիի հվ-ամ մասում	<	
	2.5			Սրբարան	Ք.ա. 3-1 հազ.	բնակատեղիի ատ մասում	<	

7.102 ՍԱՐԱԼԱՆՋ գյուղ

1	2	3	4	5	6	7	8	9
4				ԳՅՈՒՂԱՏԵՂԻ ԾԱԿ ՔԱՐ	10-12 դդ.	4 կմ հս	<	
	4.1			Եկեղեցի	10-12 դդ.	գյուղատեղիում	<	
5				ԴԱՄԲԱՐԱՆԱԴԱՇՏ	Ք.ա. 2-1 հազ.	2 կմ ատ, գյուղատեղիի մոտ	<	
6				ԴԱՄԲԱՐԱՆԱԴԱՇՏ	Ք.ա. 2-1 հազ.	ատ եզրին, գերզմանոցի մոտ	<	

ՍՅՈՒՆԻՔԻ ՄԱՐԶ

8.51. ԿԱՐՃԵՎԱՆ գյուղ

1	2	3	4	5	6	7	8	9
1				ԱՄՐՈՅ	17-18 դդ.	գյուղի հս-ամ եզրին	<	դիտակետ-ամրոց է, պատերը պահպանվել են մինչև 1 մ բարձրությամբ
4				ԳՅՈՒՂԱՏԵՂԻ ԼԱՇՔԱՐ	14-18 դդ.	գյուղից 5 կմ հս-ամ, «Ցուրտ աղբյուր»-ից մոտ 0.5 կմ հս-աե	<	ավերված է, տարածքում նկատելի են ք.ա. 2-1 հազ. բնակատեղիի հետքեր
	4.1			Գերեզմանոց	14-18 դդ.	գյուղատեղիից մոտ 300 մ հվ-աե	<	
5				ԵԿԵՂԵՑԻ ՍԲ. ԱՍՏՎԱԾԱԾԻՆ	17-18 դդ.	գյուղի կենտրոնում	<	ունի որմնանկարներ
	5.1			Գերեզմանոց	17-19 դդ.	Եկեղեցու շուրջը	<	ավերվել է կառուցապատման հետևանքով
6				ԵԿԵՂԵՑԻ «ԿԾԱՎՈՒՐ ԽԱԶ»	17 դ.	գյուղից մոտ 3.5 կմ հս-ամ	<	միանավ սրահ



8.92. ՎԱՐԴԱՆԻՉՈՐ գյուղ

1	2	3	4	5	6	7	8	9
2				ԳՅՈՒՂԱՏԵՂԻ ԼՍՀԱՎԱՆՔ	13-17 դդ.	գյուղի մոտ	<	այլ անվանում՝ Լսեվանք, Լսնավանք
3				ԳՅՈՒՂԱՏԵՂԻ ԽՈՒՄԱՐԱՆ	13-17 դդ.	գյուղից 3 կմ հս-աե	<	այլ անվանում՝ Խմորան
	3.1			Եկեղեցի	17 դ.		<	
4				ԳՅՈՒՂԱՏԵՂԻ ՓՈՒՇԿԱԳ	18-20 դդ.	գյուղից մոտ 1.5 կմ հս-ամ, Մեղրի գետի աջ ափին	<	ավերված է
	4.1			Գերեզմանոց	18-20 դդ.	գյուղատեղիի հվ-ամ մասում	<	ավերված է
				ԳՅՈՒՂԱՏԵՂԻ ԹԻՎՈՒՏ	14-18 դդ.	գյուղից 3 կմ աե, դարավանդաձև հարթեցրած բլրալանջին	S	նորահայտ

**ՊԵՏԱԿԱՆ ՄԱՐՄԻՆ՝**

ՀՀ կրթության, գիտության, մշակույթի  
և սպորտի նախարարություն  
Հասցե՝ ք. Երևան, Վ. Սարգսյան 3,  
Կառավարական 2-րդ շենք  
ՀՀ ՖՆ գործառնական վարչություն  
Հ/Հ 900011032654  
ՀՎՀՀ՝ 02698732



Գլխավոր քարտուղարի  
պարտականությունները կատարող՝

Վ. Գաապարյան  
Կ.Տ.  
  


**ԿԱԶՄԱԿԵՐՊՈՒԹՅՈՒՆ՝**

«Պատմամշակութային  
Ժառանգության  
գիտահետազոտական կենտրոն»  
ՊՈԱԿ  
ք. Երևան, Փ. Բուզանդի փ. թիվ 1/3  
ՀՀ ՖՆ գործառնական վարչություն  
Հ/Հ 900018001785  
ՀՎՀՀ 02511444  
Հեռ.՝ 010 52-66-18

Տնօրեն՝

  
Խ. Հարությունյան  
Կ.Տ.  



**ՀԱՇՎԵՏՎՈՒԹՅՈՒՆ  
ՈՂ ՖԻՆԱՆՍԱԿԱՆ ՑՈՒՑԱՆԻՇՆԵՐԻ ԿԱՏԱՐՄԱՆ ՎԵՐԱԲԵՐՅԱԼ**


Ծրագրի կամ քաղաքականության միջոցառման անվանումը	Չափորոշիչը (նկարագրությունը)	Չափորոշիչի տեսակը	Ոչ ֆինանսական ցուցանիշներ					Տարբերության պատճառը (սյուն 2-ում նշված իրավական ակտերի հղումները և սյուն 5-ում նշված տարբերության պարզաբանումները)
			Ցուցանիշի հաստատված կանխատեսումը հաշվետու ժամանակահատվածի համար	Ցուցանիշի փոփոխություններն ըստ համապատասխան իրավական ակտի (+/-)	Ճշտված ցուցանիշը հաշվետու ժամանակահատվածի համար (սյուն 1+սյուն 2)	Փաստացի ցուցանիշը (կատարված և ընդունված) հաշվետու ժամանակահատվածում	Հաստատված և փաստացի ցուցանիշների տարբերությունը (սյուն 4-սյ. 3)	
Ա	Բ	Գ	1	2	3	4	5	6

**ՊԵՏԱԿԱՆ ՄԱՐՄԻՆ՝**

ՀՀ կրթության, գիտության, մշակույթի  
և սպորտի նախարարություն  
Հասցե՝ ք. Երևան, Վ. Սարգսյան 3,  
Կառավարական 2-րդ շենք  
ՀՀ ՖՆ գործառնական վարչություն  
Հ/Հ 900011032654  
ՀՎՀՀ՝ 02698732

Գլխավոր քարտուղարի  
պարտականությունները կատարող՝

  
Վ. Գոսոսյան  
Կ.Տ.



**ԿԱԶՄԱՎԵՐՊՈՒԹՅՈՒՆ՝**

«Պատմամշակութային  
ժառանգության  
գիտահետազոտական կենտրոն»  
ՊՈԱԿ  
ք. Երևան, Փ. Բուզանդի փ. թիվ 1/3  
ՀՀ ՖՆ գործառնական վարչություն  
Հ/Հ 900018001785  
ՀՎՀՀ 02511444  
Հեռ.՝ 010 52-66-18

Տնօրեն՝

  
Ի. Հարությունյան  
Կ.Տ.

